







ЧЕРТЁЖ МЕЖЕВАНИЯ ТЕРРИТОРИИ
М 1:2000



-  - граница сохраняемого земельного участка
 -  - граница образуемого земельного участка
 -  - ось реконструируемой трассы ВЛ Л-131
 -  - ось реконструируемой трассы ВЛ Л-132
 -  - граница земельного участка согласно сведениям ЕГРН
 -  - граница кадастрового деления
 - ЗУ:01

 - условный номер земельного участка
 - а1

 - характерная точка границы земельного участка
- 14:37:000102:73** - кадастровый номер участка согласно сведениям ЕГРН
- 14:37:000102** - номер кадастрового квартала

Инв. № подл.	Подпись и дата	Взамен инв. №

Изм.	Кол.уч.	Лист	№ док.	Подпись	Дата

1066-ППМТ

Лист

10